

EXPLORATION SCIENTIFIQUE

DE

LA TUNISIE.

GÉOGRAPHIE ANCIENNE.

EXPLORATION SCIENTIFIQUE

SE TROUVE À PARIS,
CHEZ
HACHETTE ET C^{IE}, LIBRAIRES-ÉDITEURS,
BOULEVARD SAINT-GERMAIN, 79.

GÉOGRAPHIE ANCIENNE

DROITS DE PROPRIÉTÉ ET DE TRADUCTION RÉSERVÉS.

MINISTÈRE DE L'INSTRUCTION PUBLIQUE.

EXPLORATION SCIENTIFIQUE DE LA TUNISIE.

ATLAS

DE

LA PROVINCE ROMAINE D'AFRIQUE,

POUR SERVIR À L'OUVRAGE DE M. CH. TISSOT,

DRESSÉ, D'APRÈS LES CARTES DU DÉPÔT DE LA GUERRE
ET LES DOCUMENTS GÉOGRAPHIQUES LES PLUS RÉCENTS,

PAR

SALOMON REINACH,

MEMBRE DE LA COMMISSION ARCHÉOLOGIQUE DE TUNISIE.

DEUXIÈME TIRAGE.



PARIS.

IMPRIMERIE NATIONALE.

M DCCC XCI.

TABLE

DES

CARTES ET DES PLANS.

N. B. — Le plan de Carthage figure dans le 1^{er} volume de la *Géographie comparée de la Province romaine d'Afrique*, p. 564-565.

Planches.

- I. Littoral, d'Hippo Diarrhytus à Thabraca. — Croquis d'assemblage comprenant la Tripolitaine et le Fezzan.
- II. Plan des ruines de *Bou-Chateur* (Utique). Gravure empruntée à l'*Histoire de l'art dans l'Antiquité* de MM. Perrot et Chipiez, t. III (HACHETTE, éditeur).
- III. Port militaire d'Utique, d'après Daux, *Les Emporia phéniciens*.
- IV-V. Palais amiral à Utique, d'après Daux, *Les Emporia phéniciens*.
- VI. Plan d'Utique, d'après les levés et les restitutions de Daux.
- VII. Littoral et itinéraire de Carthage à Hippo Diarrhytus.
- VIII. Routes du littoral, de Carthage à Hadrumète.
- IX. Plan d'Hadrumète, d'après les levés de Daux.
- X. Littoral, d'Hadrumète à Thenae, et théâtre de la campagne de César.
- XI. Plan de Thapsus, d'après les levés de Daux.
- XII. Littoral, de Thenae à Tacape.
- XIII. Littoral, de Tacape à Pisida.
- XIV. Littoral, de Pisida à Leptis Magna.
- XV. Littoral, de Leptis Magna à Macomades Selorum.
- XVI. Littoral, de Macomades aux autels des Philènes.

Planches.

- XVII. Bassin inférieur de la Medjerda.
- XVIII. Bassin supérieur de la Medjerda.
- XIX. Tunisie centrale.
- XX. Tunisie méridionale.
- XXI. Province de Constantine, région du Nord.
- XXII. Province de Constantine, région du Sud.

Les chiffres romains en rouge sur le croquis d'assemblage (pl. I) renvoient aux cartes partielles.

Le tracé au pointillé indique les routes romaines.

Nous justifions ici, par quelques indications bibliographiques, les changements et additions apportés au second tirage de l'*Atlas* :

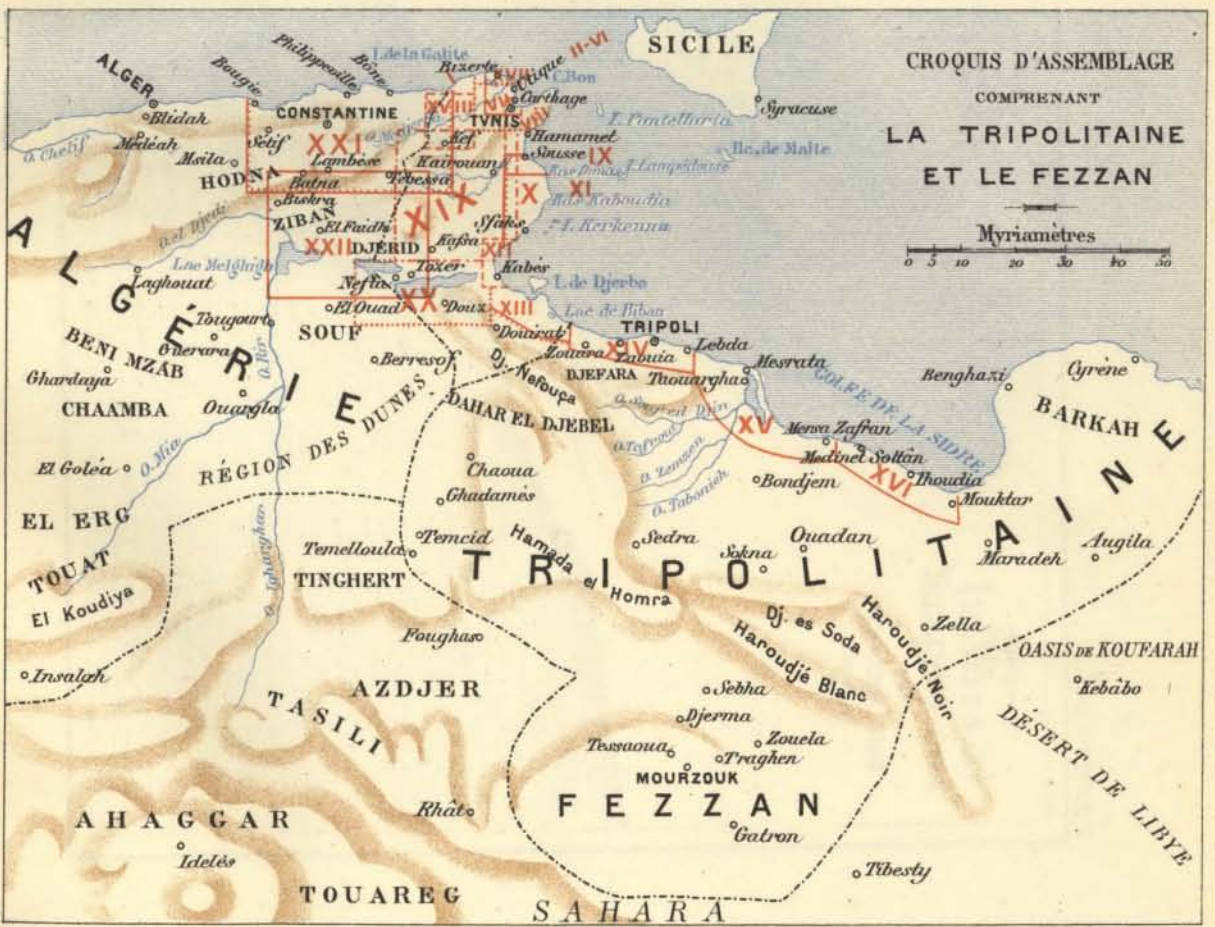
PLANCHE VII. — *Cotaza* n'existe pas; ce nom résulte d'une mauvaise lecture. Lire VZALIS (*Comptes rendus de l'Acad. des inscr.*, 1888, p. 23).

PLANCHE VIII. — L'emplacement de Nopheris a été déterminé par des découvertes épigraphiques (*Comptes rendus de l'Acad. des inscr.*, 1889, p. 205).

PLANCHE XVII. — La ville de THVBBA a été retrouvée à *Sidi-Chouégui* (*Bulletin archéologique du Comité*, 1890, p. 229).

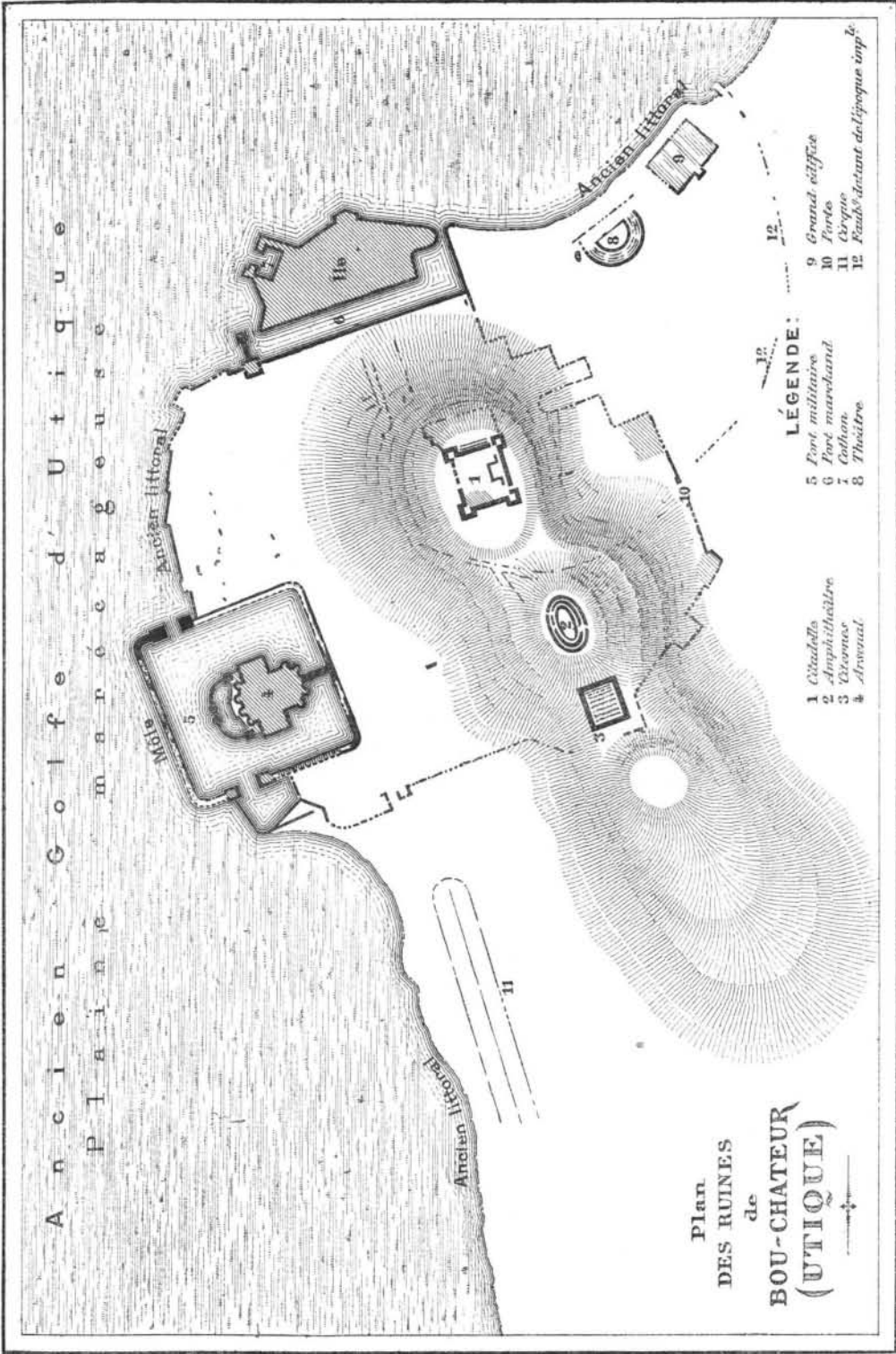
PLANCHE XVIII. — Une découverte épigraphique a montré que la ville appelée jusqu'à présent *Chisiduo* s'appelait THSIDUO (*Rev. archéol.*, 1887, t. II, p. 290). — La ville de NVMIVLI a été retrouvée à Henchir Mâtriah (*Bull. arch. du Comité*, 1890, p. 480).

PLANCHE XXI. — NUMITURIANA a été identifiée à *Zitounet-el-Bidi*, sur la rive gauche de l'Oued Kton, et l'on a établi l'existence de deux routes entre Cirta et Milev (*Recueil de Constantine*, t. XXV, p. 4:7). On a aussi montré que SATAF doit être placée à *Ain-Kebira*, mais le tracé de la voie de Sataf à Igilgilis reste incertain (*Recueil de Constantine*, t. XVIII, p. 573; t. XXV, p. 420).



Gravé par L. Sonnet, 39, B. St Germain.

Paris Imp. Monroq, 3, r. Suger



A n c i e n n e P l a i n e C o m m e r c i a l e U t i q u e

Ancien littoral

Môle

Ancien littoral

Ancien littoral

Plan
DES RUINES
de
BOU-CHATEUR
(UTIQUE)

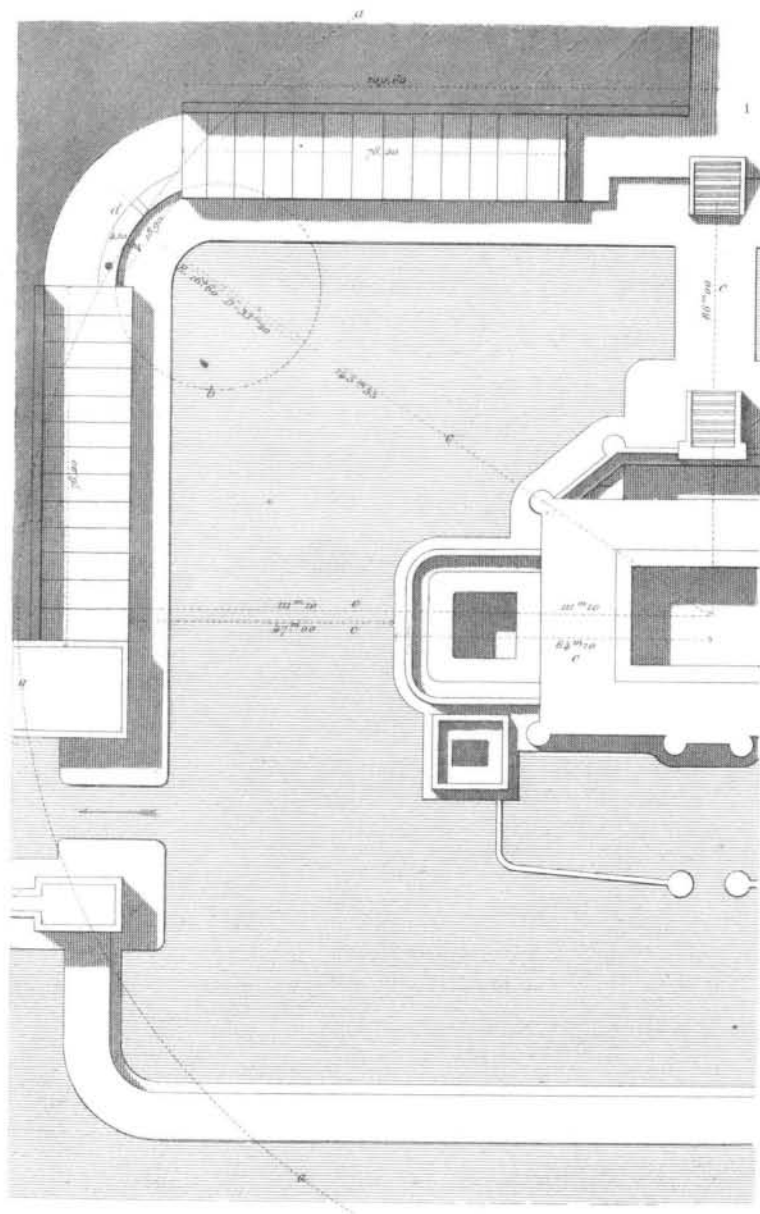
LÉGENDE:

- 1 Casernes
- 2 Amphithéâtre
- 3 Evénos
- 4 Arsenal

- 5 Fort militaire
- 6 Fort marchand
- 7 Cathéd.
- 8 Théâtre

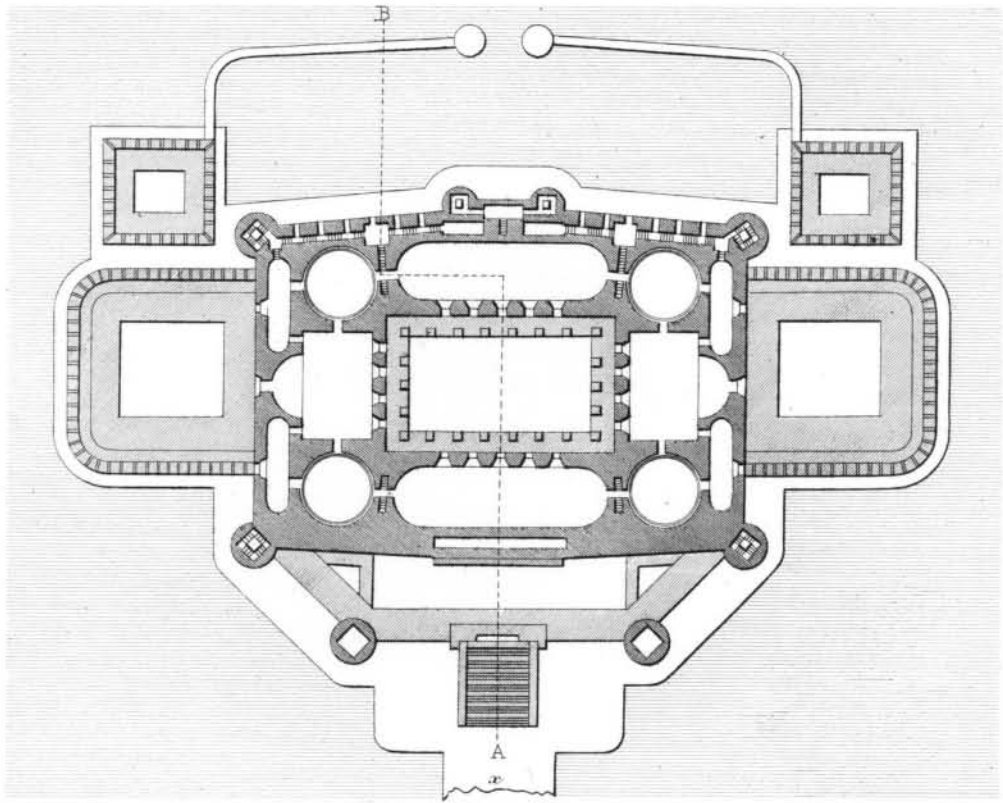
- 9 Grand édifice
- 10 Forts
- 11 Corps
- 12 Faub^s datant de l'époque imp^{le}

PORT MILITAIRE D'UTIQUE.



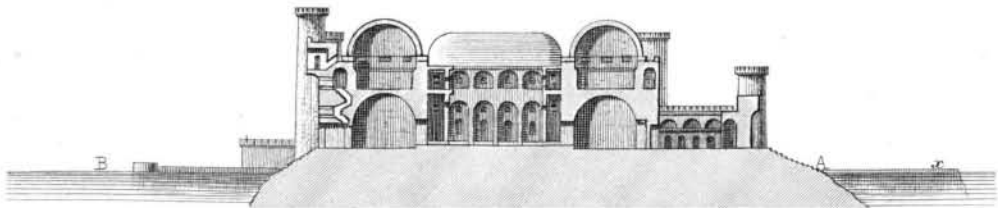
PALAIS AMIRAL

Fig. 1.



Plan du 1^{er} étage

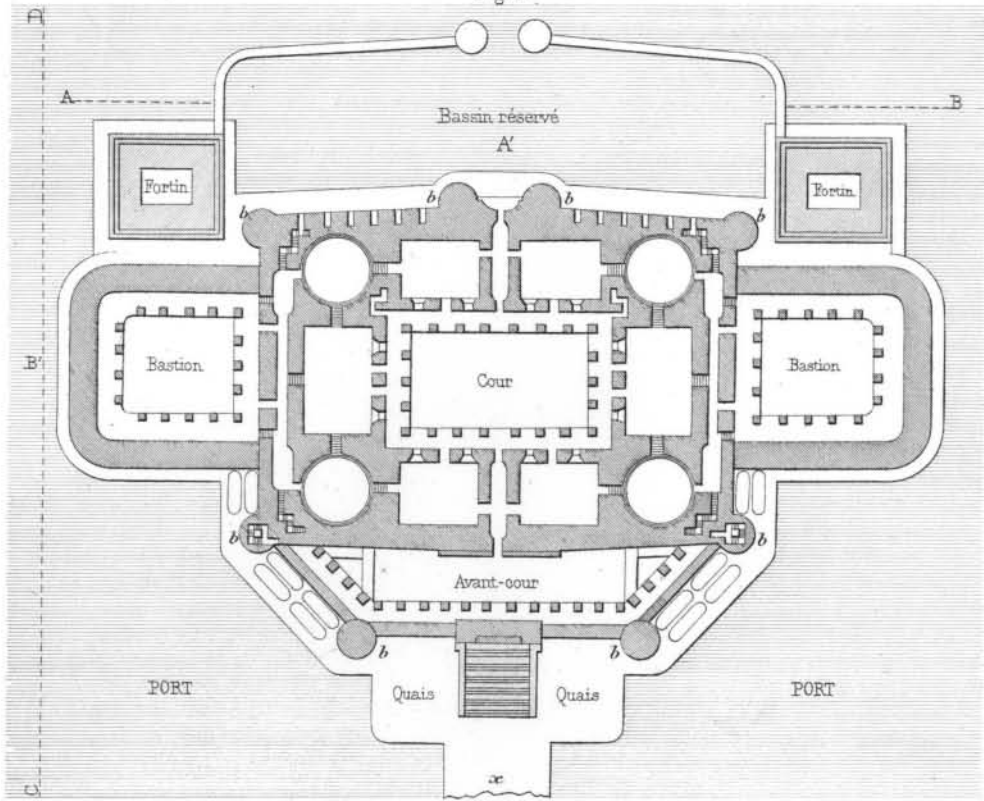
Fig. 2.



Coupe de l'élevation sur A.B

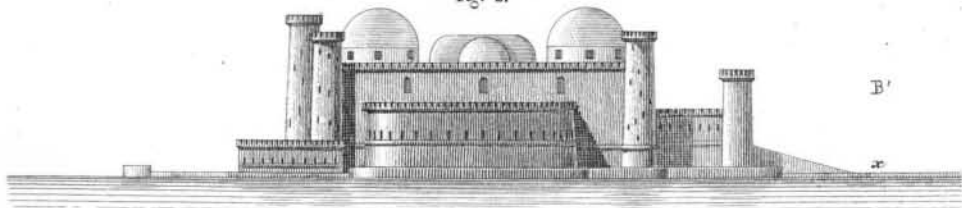
PALAIS AMIRAL

Fig. 1.




Plan du rez-de-chaussée

Fig. 2.



Élévation sur CD

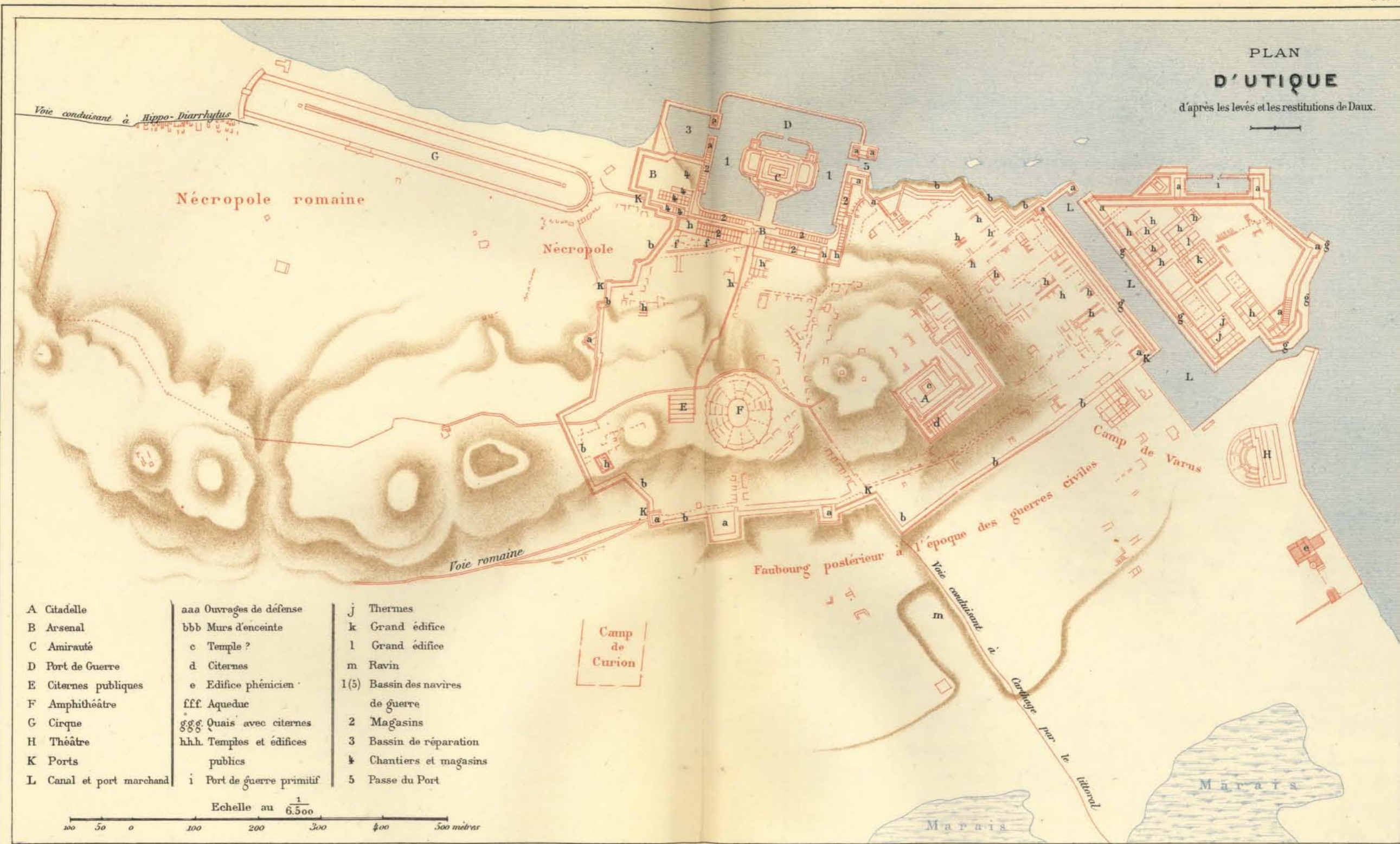
Fig. 3.



Façade Nord du Palais. Élévation sur AB

0 10 20 30 40 50 60 70 80 90 100 mètres

PLAN
D'UTIQUE
d'après les levés et les restitutions de Daux.



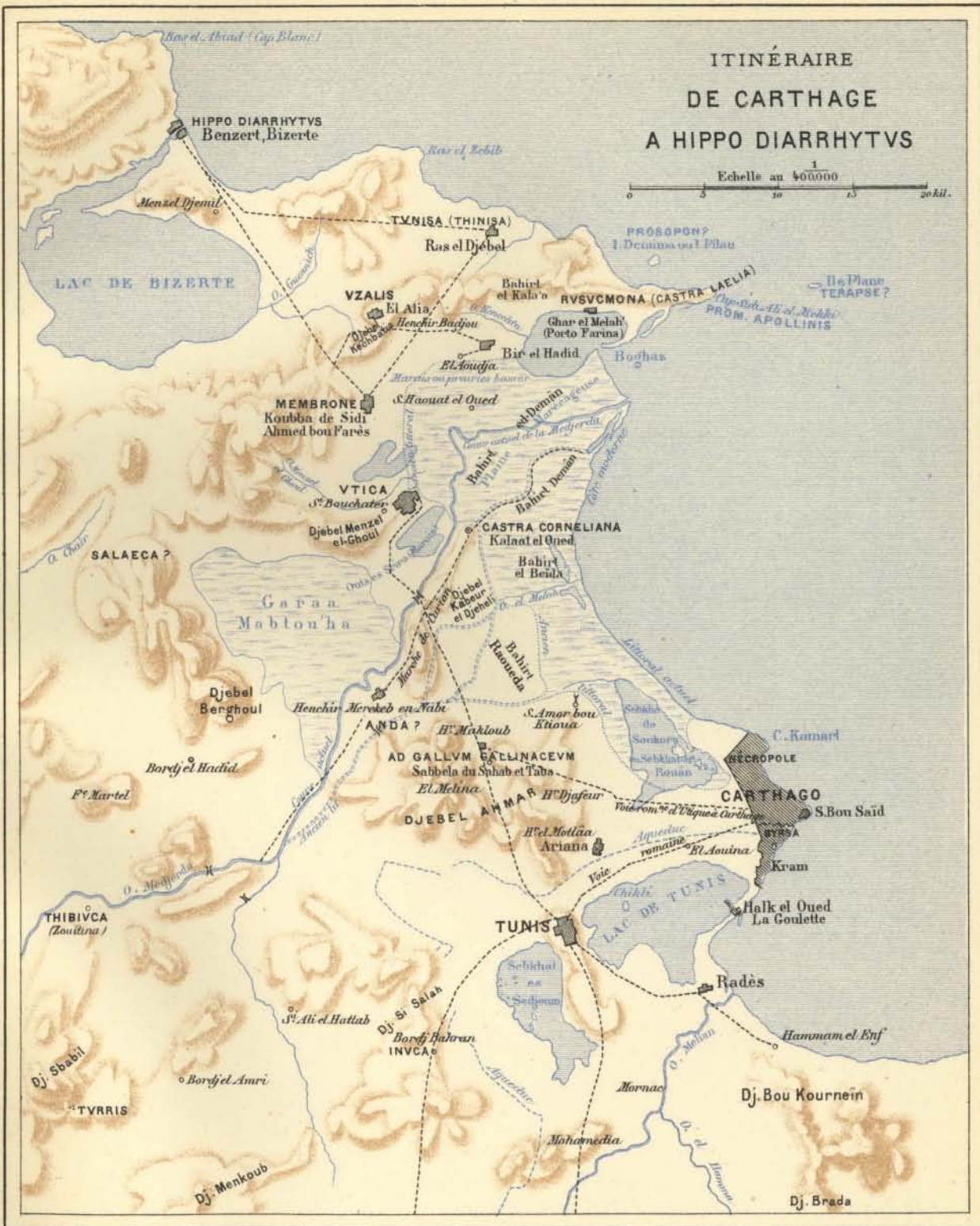
- | | | |
|--------------------------|---------------------------|-------------------------|
| A Citadelle | aaa Ouvrages de défense | j Thermes |
| B Arsenal | bbb Murs d'enceinte | k Grand édifice |
| C Amirauté | c Temple ? | l Grand édifice |
| D Port de Guerre | d Citernes | m Ravin |
| E Citernes publiques | e Edifice phénicien | l(5) Bassin des navires |
| F Amphithéâtre | fff Aqueduc | de guerre |
| G Cirque | ggg Quais avec citernes | 2 Magasins |
| H Théâtre | hhh Temples et édifices | 3 Bassin de réparation |
| K Ports | publics | 4 Chantiers et magasins |
| L Canal et port marchand | i Port de guerre primitif | 5 Passe du Port |

Echelle au $\frac{1}{6.500}$

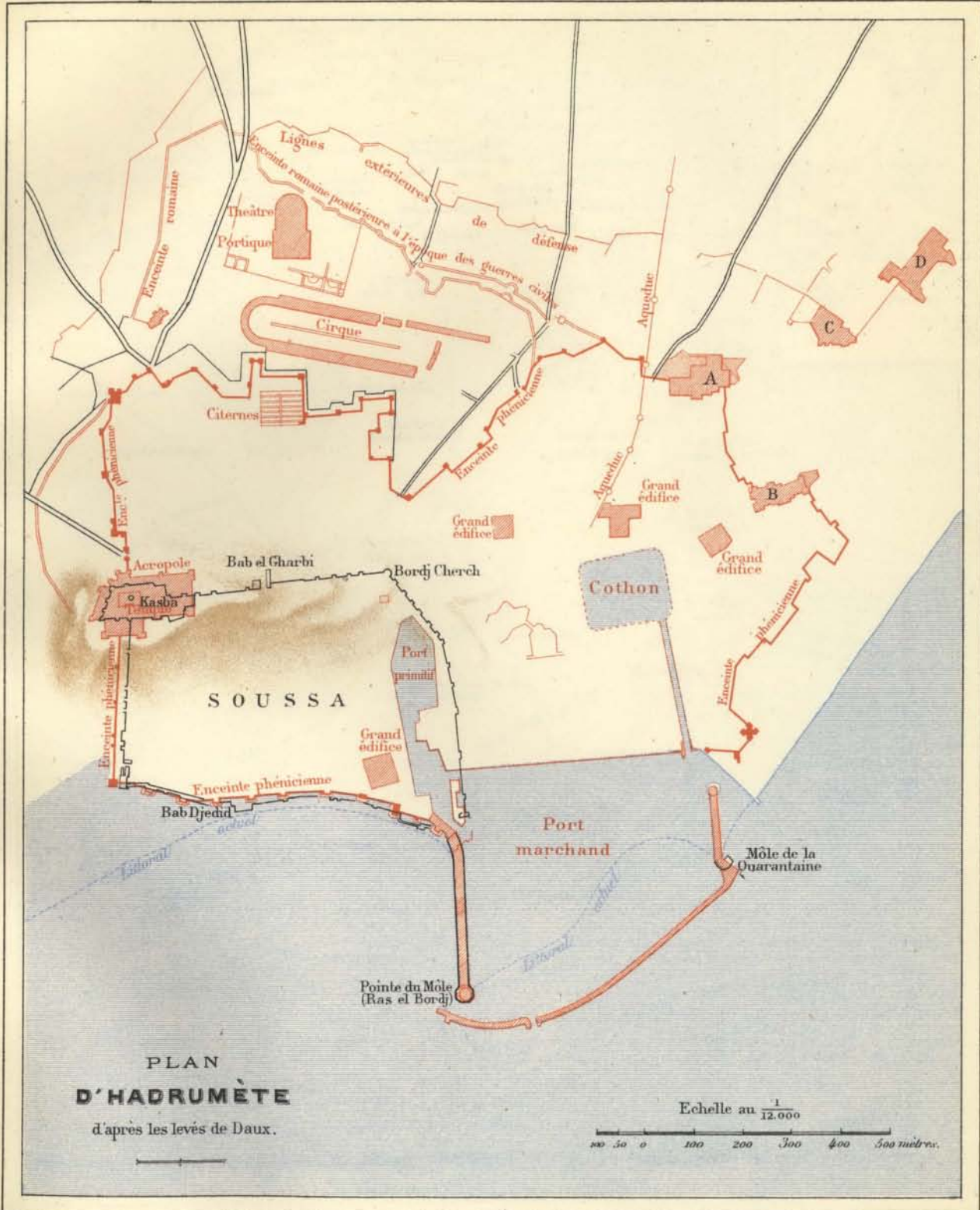
100 50 0 100 200 300 400 500 mètres

ITINÉRAIRE DE CARTHAGE A HIPPO DIARRHYTVS

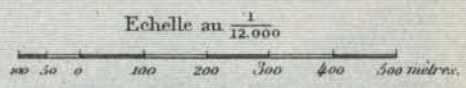
Echelle au 1/400000
0 5 10 15 20kil.







PLAN D'HADRUMÈTE
d'après les levés de Daux.







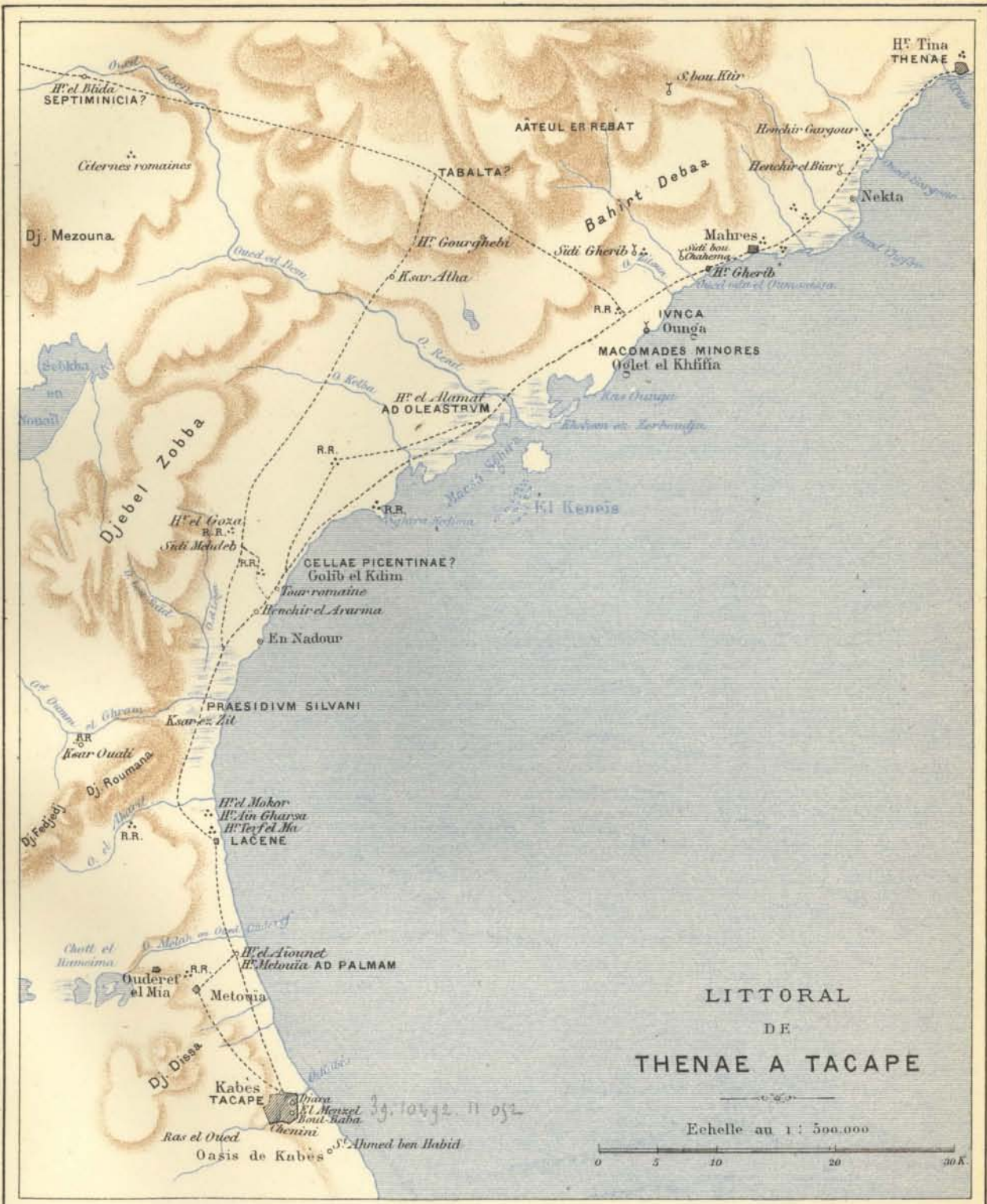
PLAN
DE
THAPSUS

d'après les levés de Daux.

Echelle au $\frac{1}{12.000}$

100 50 0 100 200 300 400 500 mètres

46. 11. 069

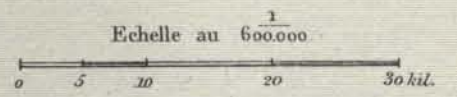


LITTORAL
DE
THENAE A TACAPE

Echelle au 1 : 500.000



LITTORAL
DE TACAPE
A PISIDA

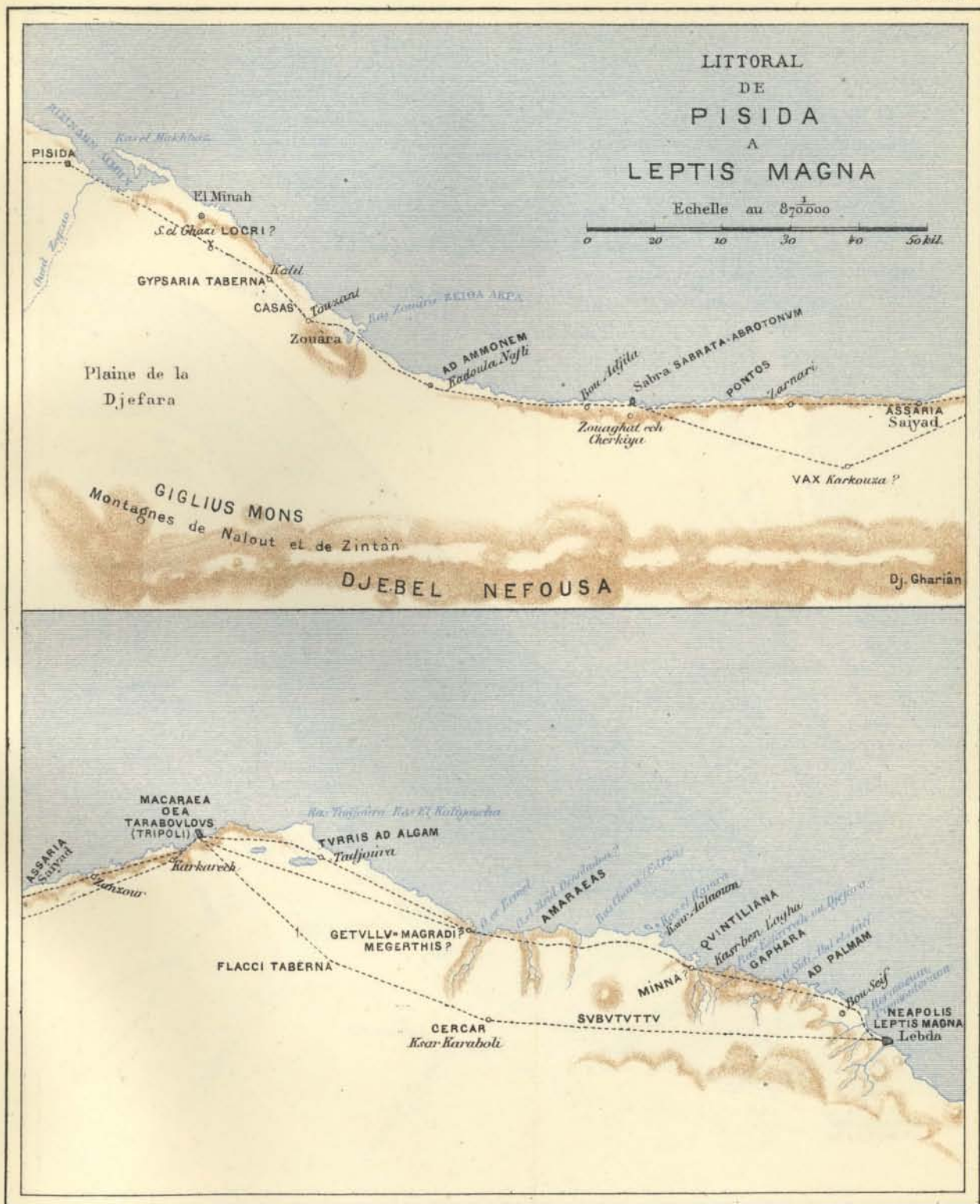



Gravé par L. Sonnet, Paris

Paris, Imp. Mourouf.

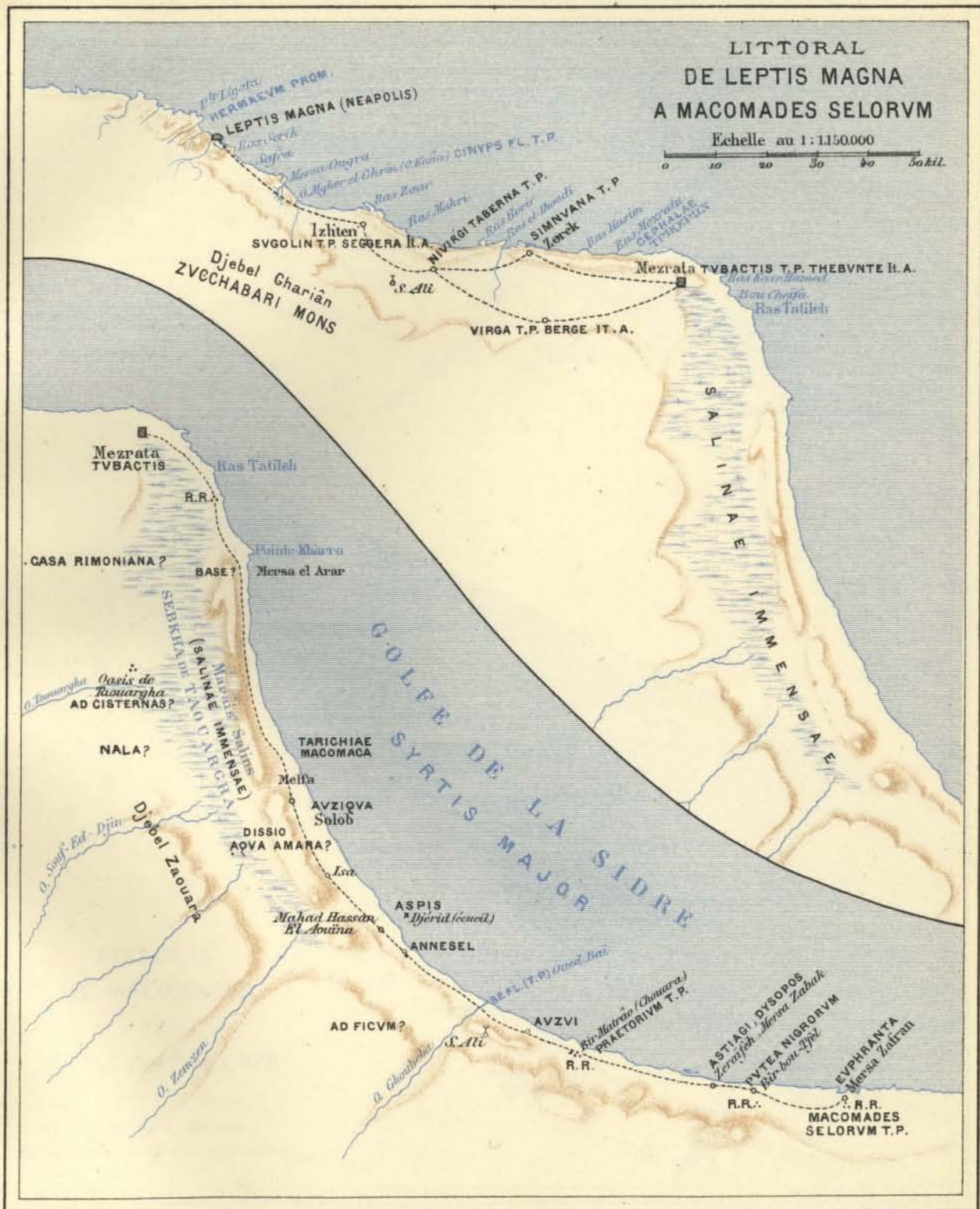
LITTORAL
DE
PISIDA
A
LEPTIS MAGNA

Echelle au $\frac{1}{870000}$



LITTORAL DE LEPTIS MAGNA A MACOMADES SELORVM

Echelle au 1:1150000





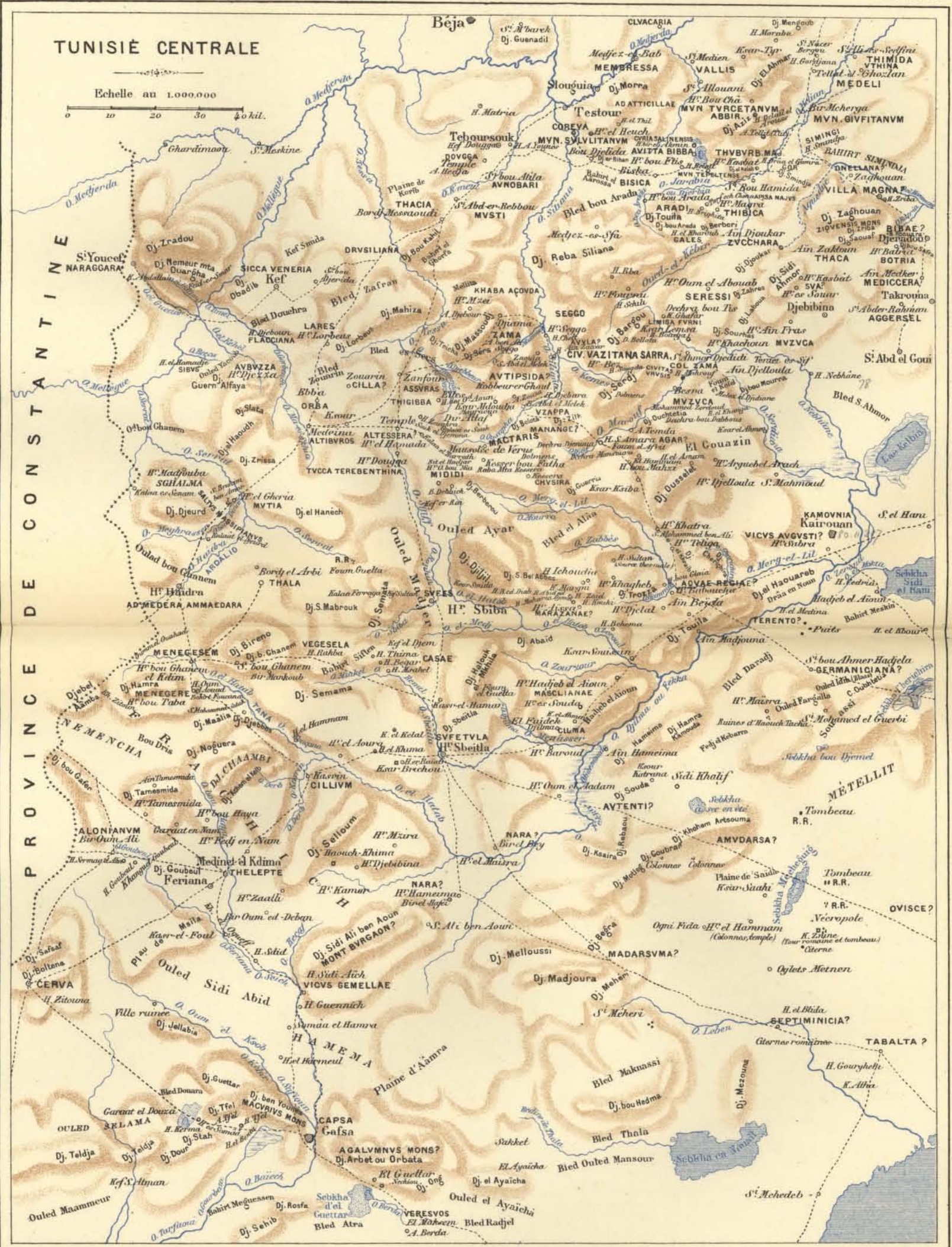
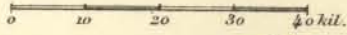


Craté par L. Sonnet, Paris.

Paris Imp. Monroey.

TUNISIE CENTRALE

Echelle au 1,000,000

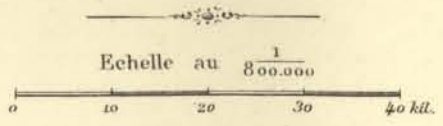


Gravé par L. Bonnet, Paris

Paris, Imp. Mourouq.



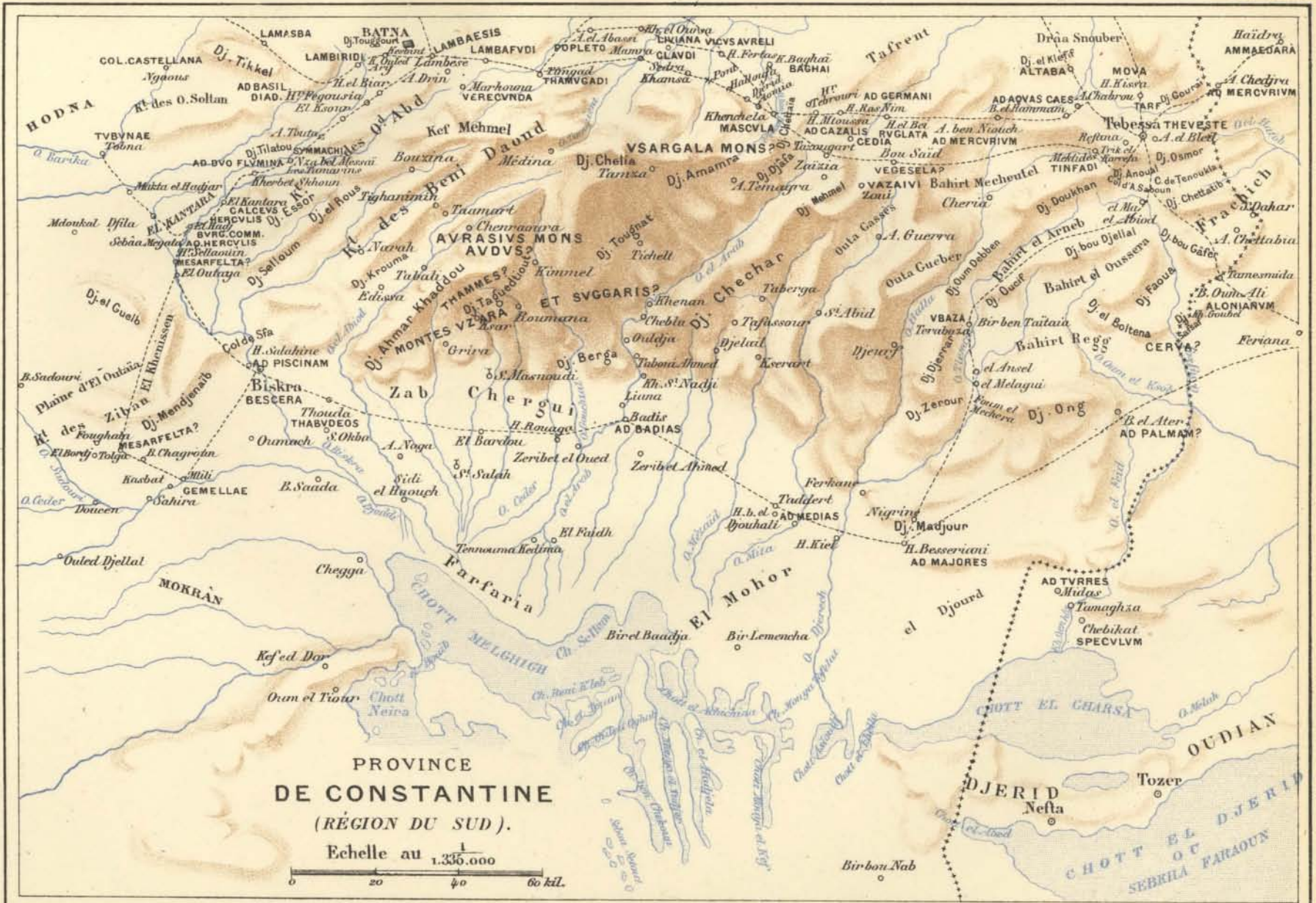
TUNISIE MÉRIDIONALE





Gravé par L. Sonnet, Paris

Paris, Imp. Manroey



Gravé par L. Buzet, Paris.

Paris, Imp. Manoug.

ALGERIE — TUNISIE

ATLAS DE GÉOGRAPHIE MODERNE

PUBLIÉ PAR LA LIBRAIRIE HACHETTE ET C^{ie} CARTE 17



LÉGENDE

VILLE (ou Municipalité) de plus de 50.000 habitants.
Ville " " " de 20 à 50.000 " "
Ville " " " de 2 à 20.000 " "
Localité " " " de moins de 2000 " "

Echelle de 1:5.000.000.

25 50 75 100 125 150 175 km

Termes Géographiques et leurs Abréviations

Ain, A. source — Beni, Filz — Bordj, B. — Maison de Chef — Chetka, Filz, mouvement de terrain, entrecroisés — Chergui, K. — Dahra, Nord — Djebel, J. — Montagne — Daya, D. — Prairie humide — Ksar, Pl. — Kasour, Village ou Bourgade, fortifié — Oglat, Rivière naturelle ou — Oghroud, H. — Dunes de sable — Oued, O. — Rivière — Oulad, O. — Réfugiés — Ras, R. — Cap — Sebha, S. — Lac — Sidi, S. — Seigneur —

Projection Conique simple